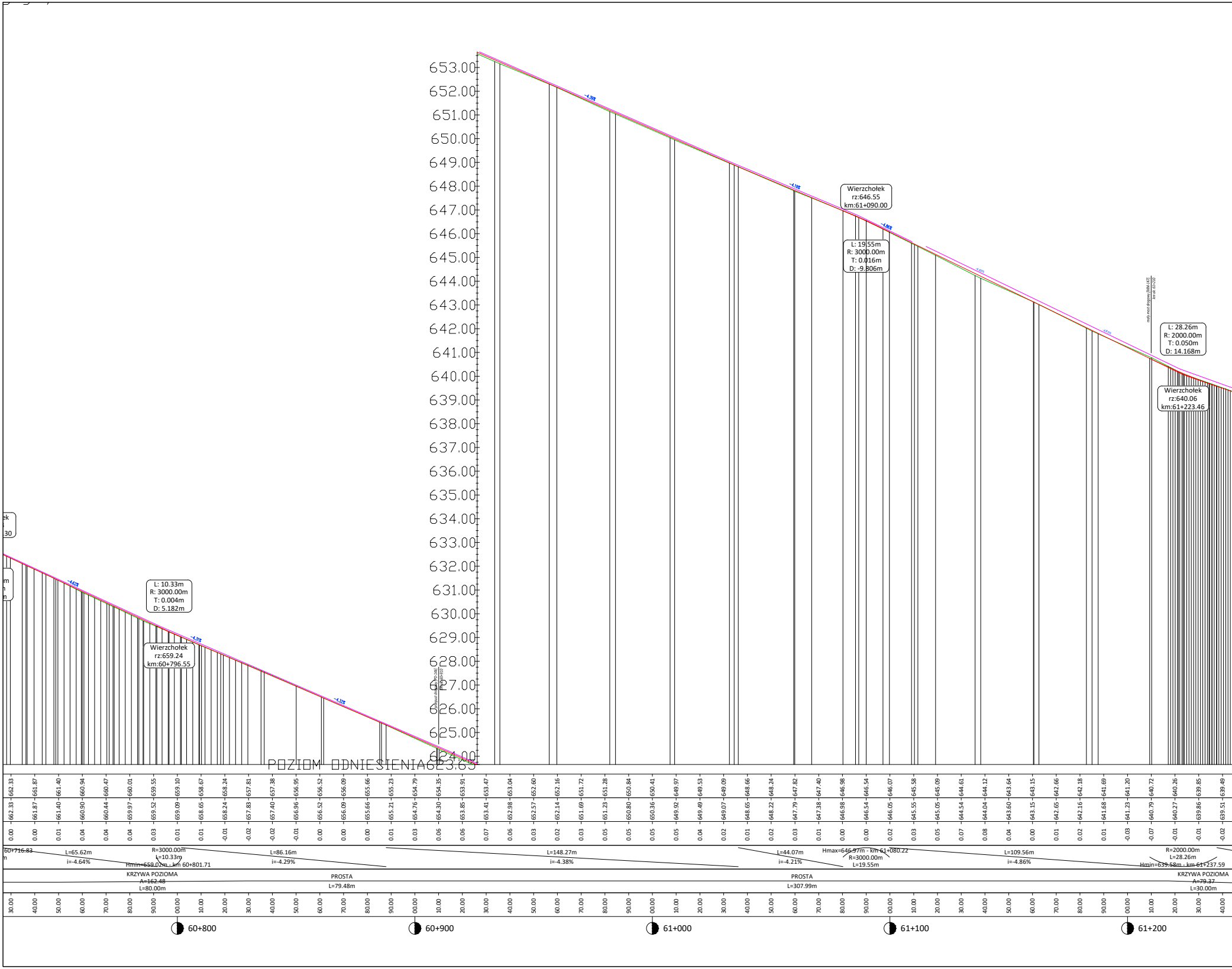
653.00
652.00
651.00
650.00
649.00
648.00
647.00
646.00
645.00
644.00
643.00
642.00
641.00
640.00
639.00
638.00
637.00
636.00
635.00
634.00
633.00
632.00
631.00
630.00
629.00
628.00
627.00
626.00
625.00
624.00
POZIOM ODNIESIENIA623.63
-4.30%
-4.19%
-4.86%
-4.86%
-4.86%
-4.62%
-4.30%
-4.32%
Wierzchołek
rz:646.55
km:61+090.00
L: 19.55m
R: 3000.00m
T: 0.016m
D: -9.806m
L: 28.26m
R: 2000.00m
T: 0.050m
D: 14.168m
Wierzchołek
rz:640.06
km:61+223.46
L: 10.33m
R: 3000.00m
T: 0.004m
D: 5.182m
Wierzchołek
rz:659.24
km:60+796.55
ek
.30
m
n
n
60+716.83
L=65.62m
i=-4.64%
R=3000.00m
L=10.33m
Hmin=659.02m - km 60+801.71
L=86.16m
i=-4.29%
L=148.27m
i=-4.38%
L=44.07m
i=-4.21%
Hmax=646.97m - km 61+080.22
R=3000.00m
L=19.55m
L=109.56m
i=-4.86%
R=2000.00m
L=28.26m
Hmin=639.58m - km 61+237.59
KRZYWA POZIOMA
A=162.48
L=80.00m
PROSTA
L=79.48m
PROSTA
L=307.99m
KRZYWA POZIOMA
A=79.37
L=30.00m
60+800
60+900
61+000
61+100
61+200

662.33	662.33	0.00	30.00
661.87	661.87	0.00	40.00
661.40	661.40	0.01	50.00
660.94	660.90	0.04	60.00
660.47	660.44	0.04	70.00
660.01	659.97	0.04	80.00
659.55	659.52	0.03	90.00
659.10	659.09	0.01	00.00
658.67	658.65	0.01	10.00
658.24	658.24	-0.01	20.00
657.81	657.83	-0.02	30.00
657.38	657.40	-0.02	40.00
656.95	656.96	-0.01	50.00
656.52	656.52	0.00	60.00
656.09	656.09	0.00	70.00
655.66	655.66	0.00	80.00
655.23	655.21	0.01	90.00
654.79	654.76	0.03	00.00
654.35	654.30	0.06	10.00
653.91	653.85	0.06	20.00
653.47	653.41	0.07	30.00
653.04	652.98	0.06	40.00
652.60	652.57	0.03	50.00
652.16	652.14	0.02	60.00
651.72	651.69	0.03	70.00
651.28	651.23	0.05	80.00
650.84	650.80	0.05	90.00
650.41	650.36	0.05	00.00
649.97	649.92	0.05	10.00
649.53	649.49	0.04	20.00
649.09	649.07	0.02	30.00
648.66	648.65	0.01	40.00
648.24	648.22	0.02	50.00
647.82	647.79	0.03	60.00
647.40	647.38	0.01	70.00
646.98	646.98	0.00	80.00
646.54	646.54	0.00	90.00
646.07	646.05	0.02	00.00
645.58	645.55	0.03	10.00
645.09	645.05	0.05	20.00
644.61	644.54	0.07	30.00
644.12	644.04	0.08	40.00
643.64	643.60	0.04	50.00
643.15	643.15	0.00	60.00
642.66	642.65	0.01	70.00
642.18	642.16	0.02	80.00
641.69	641.68	0.01	90.00
641.20	641.23	-0.03	00.00
640.72	640.79	-0.07	10.00
640.26	640.27	-0.01	20.00
639.85	639.86	-0.01	30.00
639.49	639.51	-0.02	40.00

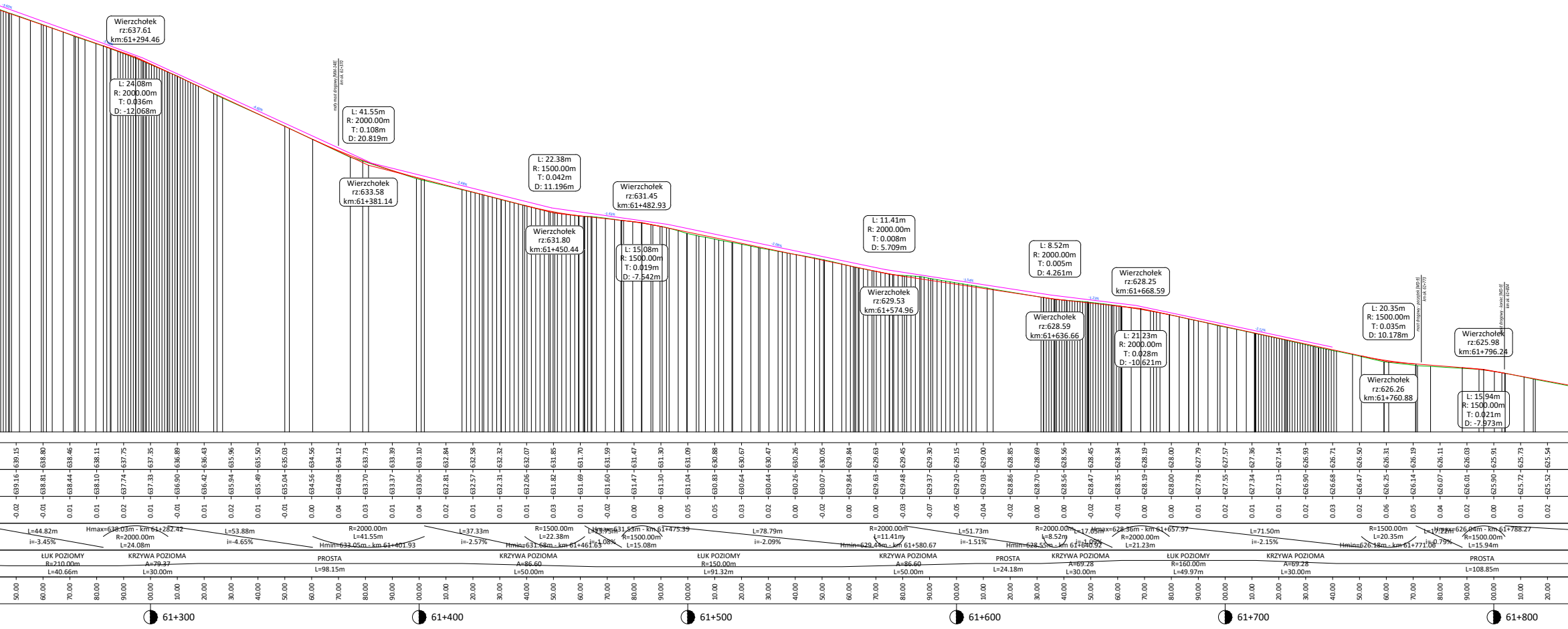
Wierzchołek rz:637.61 km:61+294.46
L: 24.08m R: 2000.00m T: 0.036m D: -12.068m
mały most drogowy [MM-34] km ok. 61+370
L: 41.55m R: 2000.00m T: 0.108m D: 20.819m
Wierzchołek rz:633.58 km:61+381.14
L: 22.38m R: 1500.00m T: 0.042m D: 11.196m
Wierzchołek rz:631.80 km:61+450.44
Wierzchołek rz:631.45 km:61+482.93
L: 15.08m R: 1500.00m T: 0.019m D: -7.542m
L: 11.41m R: 2000.00m T: 0.008m D: 5.709m
Wierzchołek rz:629.53 km:61+574.96
L: 8.52m R: 2000.00m T: 0.005m D: 4.261m
Wierzchołek rz:628.59 km:61+636.66
Wierzchołek rz:628.25 km:61+668.59
L: 21.23m R: 2000.00m T: 0.028m D: -10.621m
L: 20.35m R: 1500.00m T: 0.035m D: 10.178m
most drogowy - początek [MD-9] km ok. 61+773
Wierzchołek rz:626.26 km:61+760.88
most drogowy - koniec [MD-9] km ok. 61+804
Wierzchołek rz:625.98 km:61+796.24
L: 15.94m R: 1500.00m T: 0.021m D: -7.973m
639.15 638.80 638.46 638.11 637.75 637.35 636.89 636.43 635.96 635.50 635.03 634.56 634.12 633.73 633.39 633.10 632.84 632.58 632.32 632.07 631.85 631.70 631.59 631.47 631.30 631.09 630.88 630.67 630.47 630.26 630.05 629.84 629.63 629.45 629.30 629.15 629.00 628.85 628.69 628.56 628.45 628.34 628.19 628.00 627.79 627.57 627.36 627.14 626.93 626.71 626.50 626.31 626.19 626.11 626.03 625.91 625.73 625.54
639.16 638.81 638.44 638.10 637.74 637.33 636.90 636.42 635.94 635.49 635.04 634.56 634.08 633.70 633.37 633.06 632.81 632.57 632.31 632.06 631.82 631.69 631.60 631.47 631.30 631.04 630.83 630.64 630.44 630.26 630.07 629.84 629.63 629.48 629.37 629.20 629.03 628.86 628.70 628.56 628.47 628.35 628.19 628.00 627.78 627.55 627.34 627.13 626.90 626.68 626.47 626.25 626.14 626.07 626.01 625.90 625.72 625.52
-0.02 -0.01 0.01 0.01 0.02 0.01 -0.01 0.01 0.02 0.01 -0.01 0.00 0.04 0.03 0.01 0.04 0.02 0.01 0.01 0.01 0.03 0.01 -0.02 0.00 0.00 0.05 0.05 0.03 0.02 0.00 -0.02 0.00 0.00 -0.03 -0.07 -0.05 -0.04 -0.02 0.00 0.00 -0.02 -0.01 0.00 0.00 0.01 0.02 0.01 0.01 0.02 0.03 0.02 0.06 0.05 0.04 0.02 0.00 0.01 0.02
L=44.82m i=-3.45%
Hmax=638.03m - km 61+282.42 R=2000.00m L=24.08m
L=53.88m i=-4.65%
R=2000.00m L=41.55m Hmin=633.05m - km 61+401.93
L=37.33m i=-2.57%
R=1500.00m L=22.38m Hmin=631.68m - km 61+461.63
L=23.75m i=-1.08%
Hmax=631.53m - km 61+475.39 R=1500.00m L=15.08m
L=78.79m i=-2.09%
R=2000.00m L=11.41m Hmin=629.44m - km 61+580.67
L=51.73m i=-1.51%
R=2000.00m L=8.52m Hmin=628.55m - km 61+640.92
L=17.05m i=-1.09%
Hmax=628.36m - km 61+657.97 R=2000.00m L=21.23m
L=71.50m i=-2.15%
R=1500.00m L=20.35m Hmin=626.18m - km 61+771.06
L=17.22m i=-0.79%
Hmax=626.04m - km 61+788.27 R=1500.00m L=15.94m
ŁUK POZIOMY R=210.00m L=40.66m
KRZYWA POZIOMA A=79.37 L=30.00m
PROSTA L=98.15m
KRZYWA POZIOMA A=86.60 L=50.00m
ŁUK POZIOMY R=150.00m L=91.32m
KRZYWA POZIOMA A=86.60 L=50.00m
PROSTA L=24.18m
KRZYWA POZIOMA A=69.28 L=30.00m
ŁUK POZIOMY R=160.00m L=49.97m
KRZYWA POZIOMA A=69.28 L=30.00m
PROSTA L=108.85m
50.00 60.00 70.00 80.00 90.00 00.00 10.00 20.00 30.00 40.00 50.00 60.00 70.00 80.00 90.00 00.00 10.00 20.00 30.00 40.00 50.00 60.00 70.00 80.00 90.00 00.00 10.00 20.00 30.00 40.00 50.00 60.00 70.00 80.00 90.00 00.00 10.00 20.00 30.00 40.00 50.00 60.00 70.00 80.00 90.00 00.00 10.00 20.00 30.00 40.00 50.00 60.00 70.00 80.00 90.00 00.00 10.00 20.00
61+300
61+400
61+500
61+600
61+700
61+800

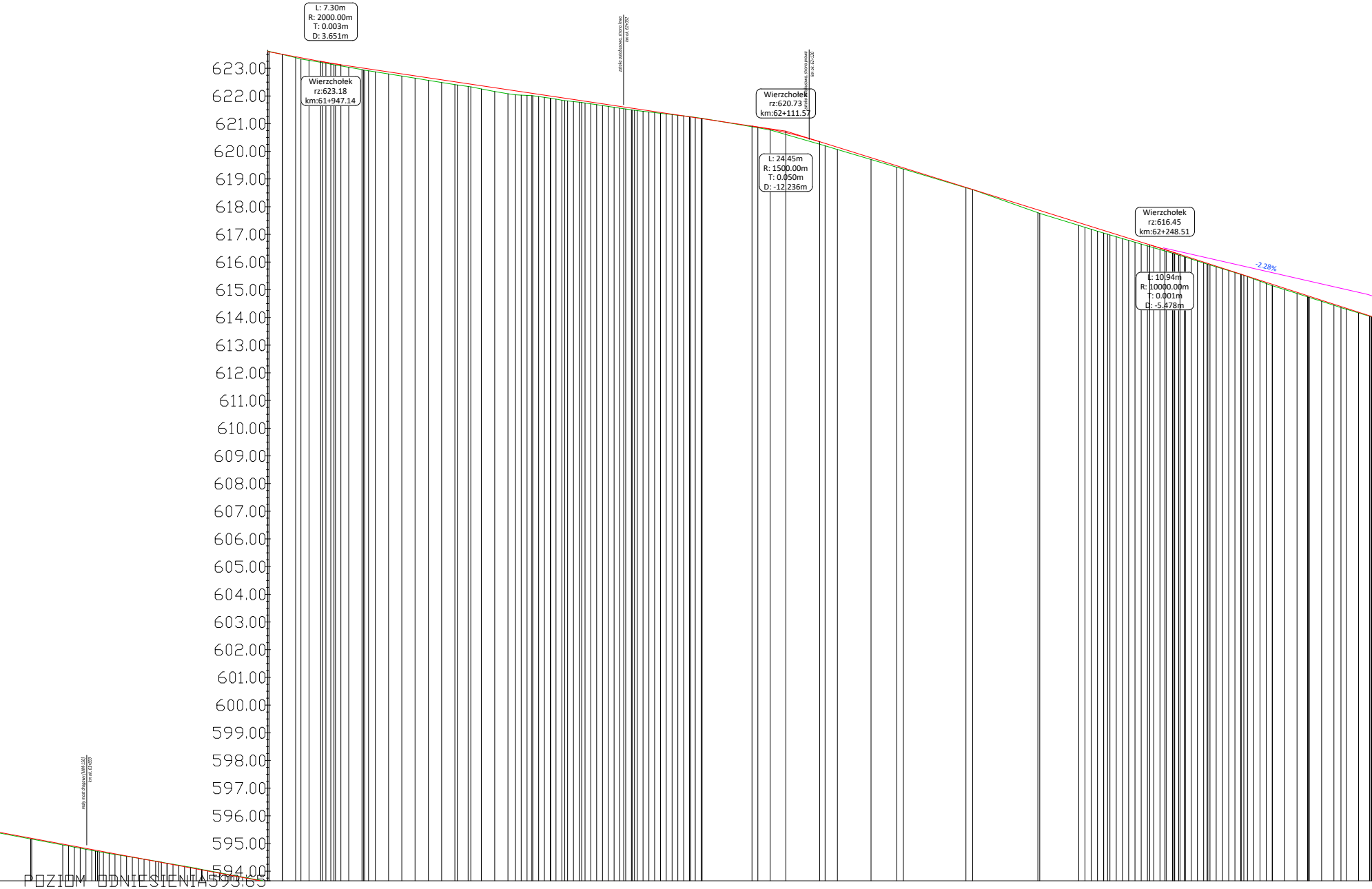
L: 7.30m
R: 2000.00m
T: 0.003m
D: 3.651m
Wierzchołek
rz:623.18
km:61+947.14
zatoka autobusowa, strona lewa
km ok. 62+052
zatoka autobusowa, strona prawa
km ok. 62+120
Wierzchołek
rz:620.73
km:62+111.57
L: 24.45m
R: 1500.00m
T: 0.050m
D: -12.236m
Wierzchołek
rz:616.45
km:62+248.51
-2.28%
L: 10.94m
R: 10000.00m
T: 0.001m
D: -5.478m
623.00
622.00
621.00
620.00
619.00
618.00
617.00
616.00
615.00
614.00
613.00
612.00
611.00
610.00
609.00
608.00
607.00
606.00
605.00
604.00
603.00
602.00
601.00
600.00
599.00
598.00
597.00
596.00
595.00
594.00
mały most drogowy [MM-150]
km ok. 61+859
POZIOM ODNIESIENIA593.65

625.35	625.17	624.98	624.80	624.61	624.43	624.24	624.06	623.87	623.68
625.33	625.14	624.95	624.77	624.59	624.43	624.25	624.07	623.88	623.70
0.02	0.03	0.03	0.03	0.02	0.00	-0.01	-0.02	-0.01	-0.02
30.00	40.00	50.00	60.00	70.00	80.00	90.00	00.00	10.00	20.00

623.50	623.31	623.14	622.99	622.84	622.69	622.54	622.39	622.24	622.09
623.49	623.27	623.10	622.92	622.76	622.60	622.44	622.28	622.10	622.01
0.01	0.04	0.04	0.07	0.08	0.09	0.10	0.11	0.14	0.09
30.00	40.00	50.00	60.00	70.00	80.00	90.00	00.00	10.00	20.00

621.94	621.80	621.65	621.50	621.35	621.20	621.05	620.90	620.71	620.46
621.86	621.73	621.58	621.44	621.33	621.21	621.04	620.88	620.65	620.37
0.09	0.06	0.06	0.05	0.02	-0.01	0.01	0.02	0.06	0.09
30.00	40.00	50.00	60.00	70.00	80.00	90.00	00.00	10.00	20.00

620.15	619.84	619.53	619.22	618.90	618.59	618.28	617.97	617.65	617.34
620.07	619.78	619.48	619.18	618.88	618.58	618.23	617.88	617.55	617.24
0.08	0.07	0.05	0.03	0.02	0.01	0.05	0.09	0.10	0.10
30.00	40.00	50.00	60.00	70.00	80.00	90.00	00.00	10.00	20.00

617.03	616.72	616.40	616.08	615.76	615.43	615.11	614.79	614.47	614.14
616.94	616.65	616.36	616.05	615.74	615.42	615.06	614.75	614.42	614.12
0.09	0.07	0.05	0.03	0.02	0.02	0.05	0.04	0.04	0.02
30.00	40.00	50.00	60.00	70.00	80.00	90.00	00.00	10.00	20.00

L=139.27m
i=-1.86%

R=2000.00m
L=7.30m
Hmin=623.13m - km 61+950.79

L=148.55m
i=-1.49%

Hmax=620.91m - km 62+099.34
R=1500.00m
L=24.45m

L=119.25m
i=-3.12%

Hmax=616.62m - km 62+243.04
R=10000.00m
L=10.94m

L=79.21m
i=-3.23%

KRZYWA POZIOMA
A=141.95
L=65.00m

ŁUK POZIOMY
R=310.00m
L=100.65m

KRZYWA POZIOMA
A=141.95
L=65.00m

PROSTA
L=61.41m

PROSTA
L=75.03m

KRZYWA POZIOMA
A=132.29
L=70.00m

61+900

62+000

62+100

62+200

62+300

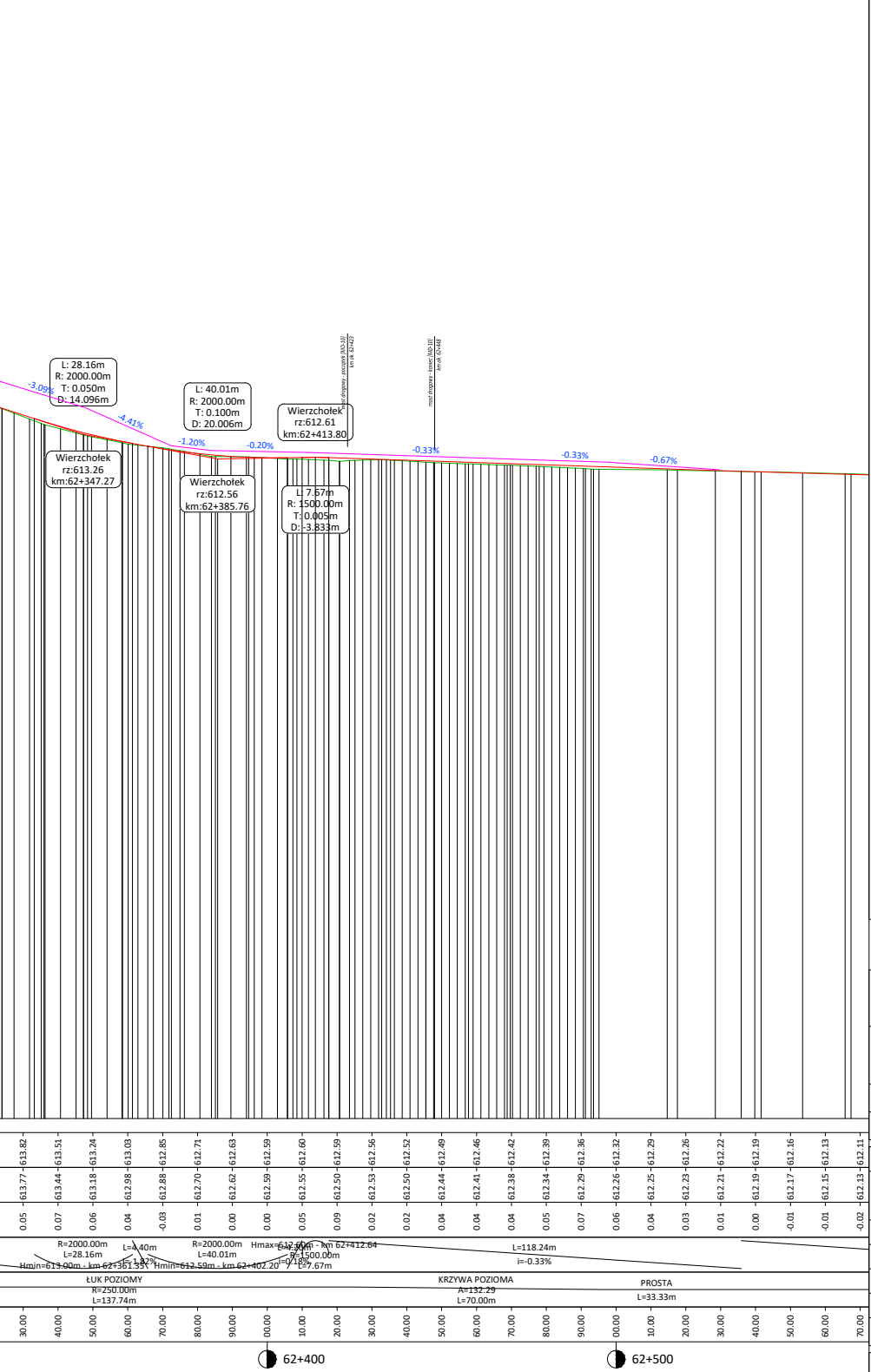
L: 28.16m
R: 2000.00m
T: 0.050m
D: 14.096m
-3.09%
-4.41%
L: 40.01m
R: 2000.00m
T: 0.100m
D: 20.006m
-1.20%
-0.20%
Wierzchołek
rz:612.61
km:62+413.80
most drogowy - początek (MD-10)
km ok. 62+423
most drogowy - koniec (MD-10)
km ok. 62+448
-0.33%
-0.33%
-0.67%
Wierzchołek
rz:613.26
km:62+347.27
Wierzchołek
rz:612.56
km:62+385.76
L: 7.67m
R: 1500.00m
T: 0.005m
D: -3.833m
613.82 613.51 613.24 613.03 612.85 612.71 612.63 612.59 612.60 612.59 612.56 612.52 612.49 612.46 612.42 612.39 612.36 612.32 612.29 612.26 612.22 612.19 612.16 612.13 612.11
613.77 613.44 613.18 612.98 612.88 612.70 612.62 612.59 612.55 612.50 612.53 612.50 612.44 612.41 612.38 612.34 612.29 612.26 612.25 612.23 612.21 612.19 612.17 612.15 612.13
0.05 0.07 0.06 0.04 -0.03 0.01 0.00 0.00 0.05 0.09 0.02 0.02 0.04 0.04 0.04 0.05 0.07 0.06 0.04 0.03 0.01 0.00 -0.01 -0.01 -0.02
R=2000.00m
L=28.16m
Hmin=613.00m - km 62+361.35
L=4.40m
i=-1.82%
R=2000.00m
L=40.01m
Hmin=612.59m - km 62+402.20
Hmax=612.60m - km 62+412.64
L=4.20m
R=1500.00m
i=0.18%
L=7.67m
L=118.24m
i=-0.33%
ŁUK POZIOMY
R=250.00m
L=137.74m
KRZYWA POZIOMA
A=132.29
L=70.00m
PROSTA
L=33.33m
30.00 40.00 50.00 60.00 70.00 80.00 90.00 00.00 10.00 20.00 30.00 40.00 50.00 60.00 70.00 80.00 90.00 00.00 10.00 20.00 30.00 40.00 50.00 60.00 70.00
62+400
62+500

🟩	Teren istniejący
🟥	Projektowana niweleta DW897
🟪	Projektowana niweleta ścieżki rowerowej

Fundusze Europejskie
Program Regionalny

Rzeczpospolita Polska

PODKARPACKIE

Unia Europejska
Europejskie Fundusze
Strukturalne i Inwestycyjne

INWESTOR **Podkarpacki Zarząd Dróg Wojewódzkich w Rzeszowie** **35-105 Rzeszów, ul. T. Boya Żeleńskiego 19A** tel. 17 860 94 50 • biuro@pzdw.pl • www.pzdw.pl	STADIUM PROJEKT KONCEPCYJNY
JEDNOSTKA PROJEKTOWA engineering & consultancy **E&C Sp. z o.o.** 41-300 Dąbrowa Górnicza ul. Ks.G. Augustynika 1A/32 ProtechniCon **ProtechniCon Sp. z o.o.** 31-872 Kraków os. Dywizjonu 303 20/LU7	BRANŻA BRANŻA DROGOWA
ZAMIERZENIE BUDOWLANE Rozbudowa drogi wojewódzkiej nr 897 – Etap I Radoszyce–Cisna	DATA 04.2022
ADRES INWESTYCJI woj. podkarpacie, pow. sanocki, gm. Komańcza oraz pow. leski, gm. Cisna	

FUNKCJA	ZESPÓŁ PROJEKTOWY		SPECJALNOŚĆ	PODPIS
Główni projektanci	**mgr inż. Maciej Żuchowicz**	MAP/0084/POOM/04	MOSTOWA	
	mgr inż. Rafał Potępa	MAP/0059/PWBM/20	MOSTOWA	
Projektanci	**mgr inż. Bartłomiej Bala**	MAP/0063/POOD/05	DROGOWA	
Projektanci	**mgr inż. Piotr Nowak**	MAP/0015/POOD/09	DROGOWA	
Projektanci	**mgr inż. Katarzyna Majerczak**	MAP/0322/PWBD/21	DROGOWA	Majerczak
Sprawdzający	**mgr inż. Wojciech Sakłak**	MAP/0022/POOD/09	DROGOWA	Sakłak
Opracowali	...			

OBIEKT Droga wojewódzka nr 897 Radoszyce - Cisna		SKALA 1:1000/100
TYTUŁ RYSUNKU Profil podłużny	REW. 6.04.2022	NR RYS. 3.13